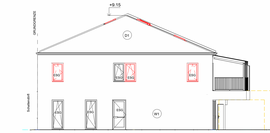

Ansicht Nord

1 : 100

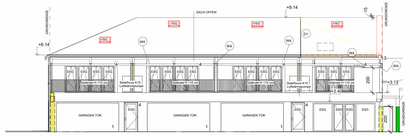

Ansicht West

1 : 100

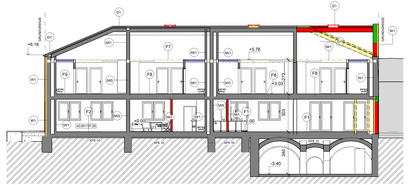

Schnitt A

1 : 100

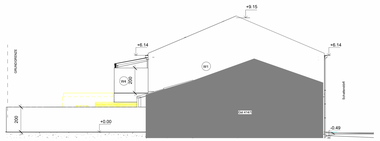

Ansicht Süd

1 : 100

Ansicht Ost

1 : 100

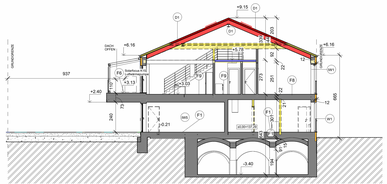

Schnitt B

1 : 100

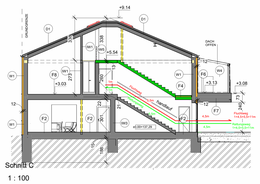

Schnitt C

1 : 100

FESTPUNKTANSCHLUSS

Berechnete Koordinaten:
Maßstabsfaktor 1.0000054

Mittlerer Fehler einer Basislinie 0.009
Mittlerer Fehler eines Punktkoordinatepaares 0.013

Verwendeter Positionsungenauigkeit: AUSGLEICH

Punktnr	E(EPSG8995)	N(EPSG8995)	X(ssGK)	Y(ssGK)	H(ssGK)	dx[m]	dy[m]
1001B87101	4489440.195	5327087.443	472360.201	337491.200	118141.496	0.0	0.0
1001B87A001	4489268.927	5327114.230	472340.074	337371.860	118141.620	0.4	0.2
1001B87A101	4489268.927	5327114.230	472340.074	337371.860	118141.620	0.4	0.2
1001B87A601	4489193.429	5326994.724	472373.446	337322.750	118132.380	1.3	1.2

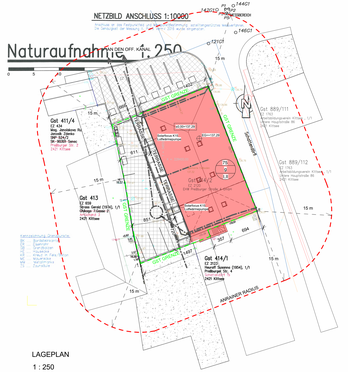

NETZBILD ANSCHLUSS 1:10000

Grundlage ist das Katasterplan vom Bundesamt, geometrische Genauigkeit und Vollständigkeit sind nicht gewährleistet. Die Grenzen sind nicht eingemessen.

Naturaufnahme 1:250

Gst 411/4
Bau, Gewerbe Ab
Gst 411/5
Gewerbe Zubau
Gst 411/6
Gewerbe Neu
Gst 411/7
Gewerbe Neu
Gst 411/8
Gewerbe Neu
Gst 453
Gewerbe Neu
Gst 414/1
Gewerbe Neu
Gst 414/2
Gst 889/111
Gst 889/112
Gst 532/1
Gst 413
Gst 411/4
Gst 414/1
Gst 414/2
Schönmoorer Straße
Gst 532/1
Gst 889/111
Gst 889/112
Gst 413
Gst 411/4
Gst 414/1
Gst 414/2
Gst GRENZE
Gst 414/1
Gst 414/2
Gst 889/111
Gst 889/112
Gst 532/1
Gst 413
Gst 411/4